

Ornithologischer Rundbrief

Rems-Murr-Kreis

Herausgeber: OAG Rems-Murr-Kreis

Ausgabe Nr. 95 - Februar - 2018



Der monatliche Rundbrief der Ornithologischen Arbeitsgemeinschaft Rems-Murr-Kreis (**OAG Rems-Murr-Kreis**) innerhalb der Ornithologischen Gesellschaft Baden-Württemberg (**OGBW**) dient dem Informationsaustausch aller ornithologisch am Landkreis Rems-Murr Interessierten. Der Rundbrief stellt eine zitierbare Veröffentlichung dar (Zitiervorschlag: OAG Rems-Murr-Kreis (20..): Ornithologischer Rundbrief Rems-Murr-Kreis Nr...). Alle an die OAG Rems-Murr-Kreis und deren kreisweiten OGBW- und ornitho.de-Regionalkoordinatoren übermittelten Beobachtungsdaten, werden auf Plausibilität geprüft, bei kreisweiter Bedeutung im Rundbrief veröffentlicht und an die OGBW- und OAG-Datenbank zur weiteren Auswertung überstellt.



Titelphoto: 1 ad. Ind. Star *Sturnus vulgaris* im SK; Datum: 18.02.2018; Ort: Sachsenweiler; Photograph/in: K. Heilig

Vorwort zur 95. Ausgabe des Ornithologischen Rundbriefs Rems-Murr-Kreis:

Sehr geehrte Avifaunisten/innen des Rems-Murr-Kreis,

mit dieser Ausgabe des Rundbriefs erhalten Sie die Zählergebnisse des Monitorings rastender Wasservögel (MrW) an der Rems, Murr und umgebende Stillgewässer für die Zähl-

lung im November 2017 und Januar 2018. Die aktuellen Zählergebnisse finden Sie in der Rundbrief-Rubrik "OAG-Intern".

Zudem wollen wir Sie zu Beginn des Frühjahrszugs nochmals drauf hinweisen, dass Sie Ihre Beobachtungen von ziehenden Vögeln mit dem Status "Zug" versehen. MiniAvi-Nutzer können den Begriff "Zug" in der Statuszeile auswählen. Nutzer von naturkundlichen Internetsammeldatenbanken sollten nach Möglichkeit den Zugstatus durch Präzisierung der Beobachtung vergeben oder den Begriff "Zug" in die Bemerkungsspalte schreiben, um Zugbeobachtungen für den Rundbrief und für weitere Auswertungen besser erkennbar zu machen. Sollte diesbezüglich kein Begriff in Ihrer Anwendung vorgegeben sein, bitten wir Sie, den Begriff "Zug" zu verwenden, da er am verbreitetsten Verwendung findet und unterschiedliche Kürzel (wie z. B. ziehend, dz, DZ usw.) ein Selektieren Ihrer Zugbeobachtung erschwert.

Auch im Jahr 2018 plant die OAG Rems-Murr-Kreis wieder gezielte Kartierungen der Vogelwelt im Rems-Murr-Kreis durchzuführen. Sollten Sie prinzipiell Interesse haben an einer solchen Kartierung teilzunehmen, bitten wir Sie um Rückmeldung bis Ende des Monats, dann schreiben wir Sie gezielt an und teilen Ihnen Art und Umfang der geplanten Kartierung mit. Über eine Rückmeldung Ihrerseits in diesem Zusammenhang, würden wir uns sehr freuen.

Beachten Sie auch, dass der Avifaunisten Stammtisch Rems-Murr-Kreis für gewöhnlich alle zwei Monate am jeweils dritten Montag im Monat um 19:30 Uhr im Vereinsheim "Schinderhütte" der NABU-Ortsgruppe Schorndorf und Umgebung e. V. stattfindet. Nähere Informationen zum aktuellen Stammtisch finden Sie für gewöhnlich im aktuellen Rundbrief.

Herzliche Grüße

Julian Lenz
(Schorndorf, den 12.03.2018)

Ausgewählte ornithologische Beobachtungen aus dem Rems-Murr-Kreis vom 01.02.2018 bis 28.02.2018 (plus **Nachmeldungen):**

Der Rundbrief enthält ausschließlich Beobachtungen aus dem Rems-Murr-Kreis und direkt angrenzender Gebiete. Somit ist gewährleistet, dass die OAG Rems-Murr-Kreis die Daten auf Plausibilität prüfen kann und dabei die bestehenden behördlichen Verwaltungsstrukturen im Naturschutz berücksichtigt.

Herzlichen Dank an alle Beobachter und Fotografen für die Zusendung von Beobachtungsdaten und Photos.

Dateneingang für den Monat Februar 2018:

Anzahl aktuell gemeldeter Beobachtungen: 1634.

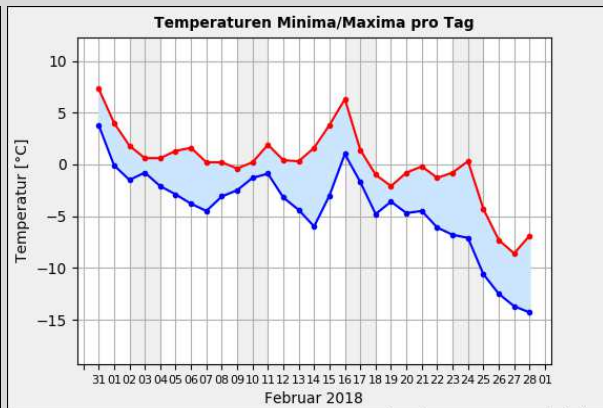
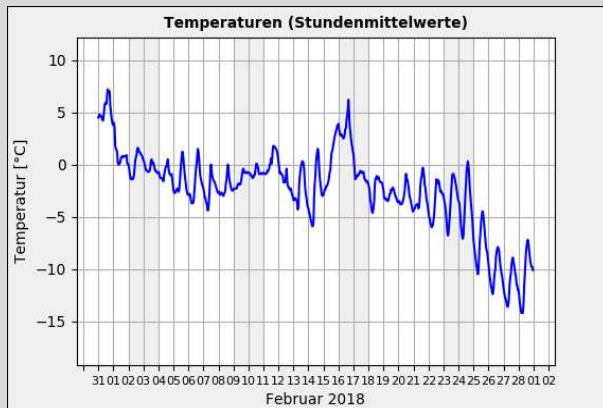
Anzahl nachgemeldeter Beobachtungen: -.

Anzahl aktuell gemeldeter Arten: 94.

Anzahl digitalisierter Altdaten: -.

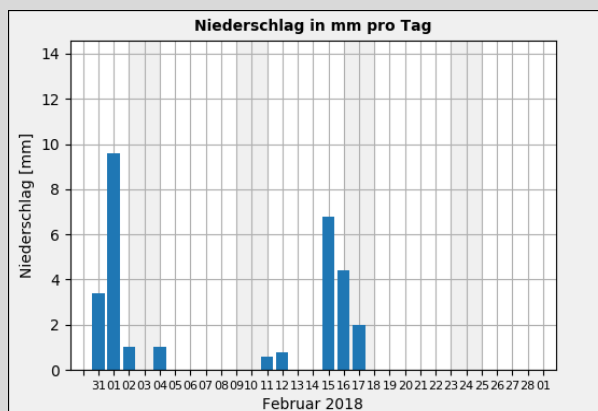
Witterungsdaten für den Rems-Murr-Kreis: Februar 2018

Wetterstation: Sternwarte "Welzheim" (547 m. ü. NN)



Gr. 1: Temperaturmittelwerte pro Std. in °C vom 01.02. - 28.02.2018;
Quelle: Wetterstation der Sternwarte "Welzheim"*

Gr. 2: Temperatur Höchst- u. Tiefstwerte pro Tag in °C vom 01.02. - 28.02.2018; Quelle: Wetterstation der Sternwarte "Welzheim"



Gr. 3: Niederschlagssumme in mm pro Tag vom 01.02. - 28.02.2018;
Quelle: Wetterstation der Sternwarte "Welzheim"*

* Veröffentlicht mit freundlicher Genehmigung der Sternwarte "Welzheim".

Rostgans:

- 2 Ind. 09.2.18 Plüderhausen, WN / BW (J. Daiss)
- 2 Ind. 11.2.18 Pfahlbronn, WN / BW (A. Sombrutzki)
- 2 Ind. 14.2.18 Pfahlbronn, WN / BW (A. Sombrutzki)
- 2 Ind. 15.2.18 Pfahlbronn, WN / BW (A. Sombrutzki)
- 1 M 1 W 25.2.18 Aichstrut, WN / BW (J. Lenz)
- 2 Ind. 27.2.18 Pfahlbronn, WN / BW (B. Sombrutzki)

Mandarintente:

- 1 Ind. 18.2.18 Oeffingen, WN / BW (R. Ertel)

Tafelente:

2 Ind. 04.2.18 Hegnach, WN / BW (S. Kauer)

Reiherente:

2 Ind. 03.2.18 Oeffingen, WN / BW (R. Ertel)

Gänsesäger:

2 Ind. 02.2.18 Waiblingen, WN / BW (S. Breitschwerdt)
1 M 04.2.18 Sachsenweiler, WN / BW (K. Dahl)
3 Ind. 04.2.18 Hegnach, WN / BW (S. Kauer)
1 Ind. 10.2.18 Backnang, WN / BW (J. Schäufele)
2 Ind. 11.2.18 Backnang, WN / BW (T. Seid.)
1 M 1 W 22.2.18 Backnang, WN / BW (K. Dahl)
2 Ind. 23.2.18 Kirchberg a. d. Murr, WN / BW (J. Stober)
1 M 1 W 24.2.18 Waiblingen, WN / BW (B. Lorinser)
3 Ind. 24.2.18 Waiblingen, WN / BW (H. Voith)
3 Ind. 24.2.18 Waiblingen, WN / BW (K. Blum)
1 M 1 W 25.2.18 Waiblingen, WN / BW (B. Lorinser)
2 Ind. 25.2.18 Schorndorf, WN / BW (H. Ungibauer-Kremp)

Haubentaucher:

1 Ind. 09.2.18 Waldhausen / AA / BW (J. Müller)

Silberreiher:

1 Ind. 04.2.18 Aichstruter Stausee, WN / BW (A. Sombrutzki)
1 Ind. 07.2.18 Pfahlbronn, WN / BW (J. Müller)
2 Ind. 12.2.18 Schorndorf, WN / BW (J. Kimpfler)

Kornweihe:

1 M 07.2.18 Sachsenweiler, WN / BW (K. Heilig)
1 M 13.2.18 Steinbach, WN / BW (K. Heilig)
1 Ind. 23.2.18 Burgstall a. d. Murr, WN / BW (J. Stober)
1 Ind. 24.2.18 Burgstall a. d. Murr, WN / BW (J. Stober)
1 Ind. 24.2.18 Allmersbach a. Weinberg, WN / BW (J. Schäufele)

Rotmilan**(Nur Beobachtungen mit Status "Zug"):**

1 Zug. 04.2.18 Bonholz, WN / BW (J. Müller)
1 Zug. 10.2.18 Alfdorf, WN / BW (J. Müller)
2 Zug. 21.2.18 Alfdorf, WN / BW (J. Müller)
1 Zug. 22.2.18 Alfdorf, WN / BW (J. Müller)

Mäusebussard**(Nur Beobachtungen mit Status "Zug"):**

6 Zug. 21.2.18 Alfdorf, WN / BW (J. Müller)

Wanderfalke**(Nur Beobachtungen abseits bekannter Vorkommen):**

1 W 05.2.18 Urbach, WN / BW (W. Schnabel)
1 M 04.2.18 Kapf, WN / BW (J. Müller)
1 M 07.2.18 Urbach, WN / BW (W. Schnabel)

- 1 Ind. 24.2.18 Hegnach, WN / BW (V. Herdtle u. a.)
- 1 M 25.2.18 Langenberg, WN / BW (J. Lenz)
- 1 Ind. 26.2.18 Rommelshausen, WN / BW (H. A. Häfele)
- 1 M 1 W 27.2.18 Urbach, WN / BW (W. Schnabel)



Abb. 1: 1.0 ad. Ind. Wanderfalke *Falco peregrinus*; Datum: 24.02.2018; Ort: Alfdorf; Photograph/in: J. Müller

Kiebitz:

- 2 Ind. 17.2.18 Leutenbach, WN / BW (H. Schlüter)
- 12 Ind. 17.2.18 Gollenhof, WN / BW (H. Schlüter)
- 2 Ind. 23.2.18 Röhrach, WN / BW (J. Stober)

Waldschnefpe:

- 1 Ind. 08.2.18 Winterbach, WN / BW (J. Lenz)
- 2 Ind. 16.2.18 Plüderhausen, WN / BW (D. Fibich)
- 1 Ind. 22.2.18 Plüderhausen, WN / BW (D. Fibich)
- 1 Ind. 25.2.18 Eulenhof, WN / BW (D. Fibich)

Mittelmeermöwe:

- 1 Zug. 05.2.18 Rienharzer Sägmühle, WN / BW (J. Lenz)

Hohltaube:

- 2 Ind. 09.2.18 Schwaikheim, WN / BW (H. Schlüter)
- 2 Ind. 18.2.18 Zwingelhausen, WN / BW (J. Schäufele)
- 7 Ind. 23.2.18 Wüstenbachhof, WN / BW (J. Stober)

Ringeltaube

(Nur Beobachtungen mit mehr als 25 Ind.):

- 27 Ind. 04.2.18 Zwingelhausen, WN / BW (J. Stober)
- 40 Ind. 04.2.18 Oeffingen, WN / BW (K. Reiner)
- 80 Ind. 17.2.18 Oeffingen, WN / BW (M. Grimminger)

Waldkauz:

- 1 Ind. 01.2.18 Mannshaupten, WN / BW (J. Lenz)
- 1 05. 02.2.18 Alfdorf, WN / BW (A. Sombrutzki)
- 1 M 03.2.18 Wellingshof, WN / BW (J. Lenz)
- 1 M 1 W 03.2.18 Plüderwiesenhof, WN / BW (J. Lenz)
- 1 Ind. 04.2.18 Buhlbronn, WN / BW (R. Mertens)
- 1 M 06.2.18 Aichenbachhof, WN / BW (E. Wehrmann-Daiss, J. Daiss)
- 1 M 06.2.18 Eulenhof, WN / BW (J. Daiss)
- 1 Ind. 08.2.18 Weiler, WN / BW (W. Schnabel)
- 1 Ind. 08.2.18 Schorndorf, WN / BW (W. Schnabel)
- 1 W 07.2.18 Winterbach, WN / BW (J. Lenz)
- 1 Ind. 08.2.18 Winterbach, WN / BW (J. Lenz)
- 1 Ind. 10.2.18 Plüderhausen, WN / BW (J. Lenz)
- 1 Ind. 11.2.18 Buhlbronn, WN / BW (R. Mertens)
- 1 M 1 W 12.2.18 Wellingshof, WN / BW (J. Lenz)
- 1 M 14.2.18 Eulenhof, WN / BW (J. Daiss)
- 1 A2. 14.2.18 Lippoldsweiler, WN / BW (N. Jovanovic)
- 1 Ind. 16.2.18 Sachsenweiler, WN / BW (K. Heilig)
- 1 A2. 16.2.18 Großheppach, WN / BW (K. D. Meissner)
- 2 B3. 16.2.18 Heschlachhof, WN / BW (N. Jovanovic)
- 1 Ind. 16.2.18 Eulenhof, WN / BW (J. Lenz)
- 1 M 16.2.18 Plüderwiesenhof W, WN / BW (J. Lenz)
- 1 Ind. 21.2.18 Unterberken, WN / BW (J. Lenz)
- 1 M 1 W 26.2.18 Winterbach, WN / BW (J. Lenz)
- 1 M 26.2.18 Mannshaupten, WN / BW (J. Lenz)



Abb. 2: 1 ad. Ind. Waldkauz *Strix aluco* der braunen Morphe; Datum: 28.02.2018; Ort: Backnang; Photograph/in: T. Seid

Eisvogel:

- 1 Ind. 01.2.18 Oeffingen, WN / BW (R. Ertel)
- 1 Ind. 11.2.18 Rommelshausen, WN / BW (V. Herdtle)
- 1 Ind. 10.2.18 Waiblingen, WN / BW (B. Lorinser)

- 1 Ind. 10.2.18 Backnang, WN / BW (K. Dahl)
- 1 Ind. 11.2.18 Beinstein, WN / BW (B. Lorinser)
- 1 Ind. 17.2.18 Oeffingen, WN / BW (R. Ertel)
- 1 Ind. 19.2.18 Schorndorf, WN / BW (H. Ungibauer-Kremp)
- 1 Ind. 23.2.18 Sachsenweiler, WN / BW (K. Heilig)
- 1 Ind. 24.2.18 Hegnach, WN / BW (V. Herdtle u. a.)
- 1 Ind. 28.2.18 Urbach, WN / BW (W. Schnabel)

Kleinspecht:

- 1 M 09.2.18 Urbach, WN / BW (W. Schnabel)
- 1 05. 11.2.18 Alfdorf, WN / BW (J. Müller)
- 1 Ind. 23.2.18 Plüderhausen, WN / BW (D. Fibich)

Raubwürger:

- 1 Ind. 08.2.18 Reichenbach, WN / BW (H. Kienzle)
- 1 Ind. 09.2.18 Obertorhöfe, WN / BW (J. Stober)
- 1 Ind. 09.2.18 Kirchberg a. d. Murr, WN / BW (S. Kauer)
- 1 Ind. 13.2.18 Reichenberg, WN / BW (H. Kienzle)
- 1 Ind. 16.2.18 Reichenbach, WN / BW (H. Kienzle)

Tannenhäher:

- 1 Ind. 26.2.18 Urbach, WN / BW (W. Schnabel)

Saatkrähe**(Nur Beobachtungen mit mehr als 50 Ind.):**

- 130 Ind. 04.2.18 Oeffingen, WN / BW (K. Reiner)
- 83 Ind. 04.2.18 Hertmannsweiler, WN / BW (H. Schlüter)
- 225 Ind. 04.2.18 Winnenden, WN / BW (H. Schlüter)
- 950 Ind. 06.2.18 Winnenden, WN / BW (H. Schlüter)
- 320 Ind. 08.2.18 Backnang, WN / BW (R. u. W. Patrick)
- 52 Ind. 08.2.18 Leutenbach, WN / BW (A. Prehl)
- 293 Ind. 09.2.18 Schwaikheim, WN / BW (H. Schlüter)
- 200 Ind. 12.2.18 Stetten, WN / BW (S. Kauer)
- 311 Ind. 16.2.18 Nellmersbach, WN / BW (H. Schlüter)
- 500 Ind. 17.2.18 Rommelshausen, WN / BW (B. Lorinser)
- 300 Ind. 18.2.18 Winnenden, WN / BW (H. Schlüter)
- 210 Ind. 19.2.18 Zillhardtshof, WN / BW (H. Schlüter)
- 51 Ind. 20.2.18 Waiblingen, WN / BW (V. Herdtle)
- 440 Ind. 20.2.18 Hertmannsweiler, WN / BW (H. Schlüter)
- 200 Ind. 22.2.18 Waiblingen, WN / BW (R. Greiner)
- 45 Ind. 22.2.18 Winnenden, WN / BW (W. Patrick)
- 100 Ind. 23.2.18 Nellmersbach, WN / BW (H. u. A. Prehl)
- 65 Ind. 23.2.18 Heidenhof, WN / BW (H. Schlüter)
- 100 Ind. 26.2.18 Waiblingen, WN / BW (V. Herdtle)
- 51 Ind. 26.2.18 Winnenden, WN / BW (M. Kremer)
- 400 Ind. 28.2.18 Hertmannsweiler, WN / BW (A. Prehl)

Feldlerche:

- 21 Ind. 04.2.18 Zwingelhausen, WN / BW (J. Stober)
- 4 Ind. 04.2.18 Oeffingen, WN / BW (K. Reiner)
- 3 Ind. 14.2.18 Hebsack, WN / BW (W. Schnabel)

- 10 Ind. 15.2.18 Leutenbach, WN / BW (H. Schlüter)
- 11 Ind. 16.2.18 Nellmersbach, WN / BW (H. Schlüter)
- 1 Ind. 17.2.18 Leutenbach, WN / BW (H. Schlüter)
- 200 Ind. 18.2.18 Zwingelhausen, WN / BW (J. Schäufele)
- 4 Ind. 18.2.18 Gollenhof, WN / BW (H. Schlüter)
- 86 Ind. 19.2.18 Steinbach, WN / BW (K. Heilig)
- 1 Zug. 20.2.18 Hertmannsweiler, WN / BW (H. Schlüter)
- 2 Ind. 22.2.18 Oeffingen, WN / BW (R. Greiner)
- 104 Ind. 23.2.18 Steinbach, WN / BW (K. Heilig)
- 2 Ind. 23.2.18 Nellmersbach, WN / BW (H. Schlüter)

Zilpzalp:

- 1 Ind. 03.2.18 Schorndorf, WN / BW (C. Lunczer)
- 1 Ind. 18.2.18 Waiblingen, WN / BW (V. Herdtle)

Wasseramsel:

- 2 Ind. 15.2.18 Backnang, WN / BW (K. Dahl)
- 1 Ind. 27.2.18 Schorndorf, WN / BW (H. Ungibauer-Kremp)

Singdrossel:

- 1 Ind. 04.2.18 Hertmannsweiler, WN / BW (H. Schlüter)
- 1 Ind. 11.2.18 Alfdorf, WN / BW (J. Müller)
- 1 Ind. 16.2.18 Backnang, WN / BW (K. Heilig)
- 1 Ind. 21.2.18 Sachsenweiler, WN / BW (K. Heilig)

Hausrotschwanz:

- 1 Ind. 02.2.18 Heiningen, WN / BW (N. Jovanovic)
- 1 wei. 04.2.18 Hertmannsweiler, WN / BW (H. Schlüter)
- 1 wei. 05.2.18 Sachsenweiler, WN / BW (K. Heilig)
- 1 wei. 08.2.18 Sachsenweiler, WN / BW (K. Heilig)
- 1 Ind. 09.2.18 Sachsenweiler, WN / BW (K. Heilig)
- 3 Ind. 14.2.18 Waiblingen, WN / BW (S. Breitschwerdt)

Wiesenpieper:

- 35 Ind. 01.2.18 Leutenbach, WN / BW (H. Schlüter)
- 4 Ind. 04.2.18 Oeffingen, WN / BW (K. Reiner)
- 10 Ind. 04.2.18 Hertmannsweiler, WN / BW (H. Schlüter)
- 2 Ind. 16.2.18 Steinbach, WN / BW (K. Heilig)
- 2 Ind. 16.2.18 Nellmersbach, WN / BW (H. Schlüter)
- 1 Ind. 17.2.18 Leutenbach, WN / BW (H. Schlüter)
- 7 Ind. 19.2.18 Steinbach, WN / BW (K. Heilig)
- 3 Ind. 20.2.18 Hertmannsweiler, WN / BW (H. Schlüter)
- 2 Ind. 25.2.18 Zwingelhausen, WN / BW (J. Stober)
- 3 Ind. 27.2.18 Haubersbronn, WN / BW (J. Daiss)

Kernbeißer:

- 7 Ind. 03.2.18 Sachsenweiler, WN / BW (K. Heilig)
- 4 Ind. 04.2.18 Sachsenweiler, WN / BW (K. Heilig)
- 3 Ind. 04.2.18 Oeffingen, WN / BW (K. Reiner)
- 2 Ind. 04.2.18 Waiblingen, WN / BW (K. Reiner)
- 7 Ind. 10.2.18 Backnang, WN / BW (K. Dahl)

- 1 Ind. 14.2.18 Stetten, WN / BW (S. Kauer)
- 1 M 15.2.18 Pfahlbronn, WN / BW (A. Sombrutzki)
- 8 Ind. 17.2.18 Sachsenweiler, WN / BW (K. Heilig)
- 1 Ind. 18.2.18 Pfahlbronn, WN / BW (A. Sombrutzki)
- 1 Ind. 26.2.18 Weiler, WN / BW (N. Kimpfler)
- 1 Ind. 27.2.18 Pfahlbronn, WN / BW (A. Sombrutzki)



Abb. 3: 1.0 ad. Ind. Kernbeißer *Coccothraustes coccothraustes*; Datum: 14.02.2018; Ort: Alfdorf; Photograph/in: J. Müller

Zaunammer:

- 2 Ind. 18.2.18 Stetten, WN / BW (S. Kauer)

Gelbkopfamazone:

- 16 SP. 15.2.18 Fellbach, WN / BW (L. Horn)

Abkürzungsverzeichnis:

Ind - Individuen
ad - adult
dj - diesjährig
Juv - Juvenil
pul - pullus
imm - immatur
Tod - Todfund
Ei - Eier
BP - Bruten
SP - Schlafplatz
RF - Ringfund
Zug - ziehend
Hch - Hochrechnung
K1 - erstes Kalenderjahr
K2 - zweites Kalenderjahr

30 - mögliches Brüten
01 - Brutzeitbeobachtung
02 - Brutzeitbeobachtung in Brutb
03 - singendes Männchen
40 - wahrscheinliches Brüten
04 - Paar im Brut-Biotop beobacht
05 - Revierverhalten
06 - Balzverhalten
07 - Altvogel sucht Nestplatz
08 - Warn- u. Angstrufe Altvogel
09 - Brutfleck
10 - Nistmaterial tragend
50 - sicheres Brüten
11 - Verleitverhalten
12 - benutztes Nest

13 - ausgeflogenen Junge
14 - Altvogel am Nistplatz
15 - Altvogel mit Kotsack
16 - Altvogel mit Futter
17 - Eierschalen
18 - brütender Altvogel
19 - Nest mit Eier

* = Meldepflichtige Art baden-württembergweit.

* = Meldepflichtige Art deutschlandweit.

Blaue Schrift = Nachmeldung (Beobachtung stammt nicht aus dem aktuellen Rundbrief-Zeitraum).

Orangene Schrift = Höchstwahrscheinlich Gefangenschaftsflüchtling.

Verhaltensbiologische Beobachtungen:

In dieser Rubrik können interessante Beobachtungen zum Nahrungserwerb, zur Brutbiologie usw. veröffentlicht werden.

Ausgewählte Beobachtungen zur saisonalen Nahrungswahl von Vögeln im Rems-Murr-Kreis - Februar:

Für den Monat Februar liegen keine erwähnenswerten Nahrungsbeobachtungen vor.

Ringfunde und -ablesungen aus dem Kreisgebiet:

In dieser Rubrik werden interessante Beringungsergebnisse, die das Kreisgebiet betreffen veröffentlicht.

Haussperling *Passer domesticus*

Am 09.08.2017 von R. Mertens bei Buhlbronn (WN) als Nestling beringt und am 25.11.2017 bei Schorndorf (WN) Tod durch F. Ueffinger nach 108 Tage in 5 Km Entfernung vom Beringungsort gefunden.

Bekanntgaben:

In dieser Rubrik werden Aufrufe und Bekanntgaben von OGBW, DDA, DO-G usw. mit Bezug zum Landkreis Rems-Murr bekannt gegeben.

-.

OAG-Intern:

Diese Rubrik steht den OAG-Mitgliedern zur Kommunikation innerhalb der Arbeitsgemeinschaft zur Verfügung.

Zählergebnisse des Monitorings rastender Wasservögel (MrW) 2017 und 2018 für das Kreisgebiet Rems-Murr

Sehr geehrte Wasservogelzähler und OAG-Mitglieder, nachfolgend erhalten Sie die MrW-Ergebnisse für die Fließgewässer Rems und Murr des Jahres 2017 und 2018 mit angrenzenden Fließ- und Stillgewässern. Bitte beachten Sie, dass eine November-Zählung nur an der Rems stattgefunden hat. Der Übersichtlichkeit wegen sind keine der bearbeiteten Kleingewässer und keine Gefangenschaftsflüchtlinge dargestellt. Ganz herzlich wollen wir uns nochmals bei allen Mitarbeitern, auch im Namen des Dachverbands Deutscher Avifaunisten e. V. (DDA), für die Teilnahme am Monitoring und für die schnelle und unkomplizierte Übermittlung der Zählergebnisse bedanken.

Zählung Murr:**Zähler/innen: K. Dahl, J. Schäufele, H. Schlüter und J. Stober****MrW-Zählgebiete Murr**

Sitecode	Gebietsname:
1308631	Murr: Mündung – Brücke südl. Steinheim
1308632	Murr: Brücke südl. Steinheim – Brücke nordwestl. Rundsmühlhof
1308633	Murr: Brücke NW Rundsmühlhof – Brücke südwestl. Kirchberg an der Murr
1308634	Murr: Brücke südwestl. Kirchberg an der Murr – Brücke nordwestl. Burgstetten
1308635	Murr: Brücke nordwestl. Burgstetten – Brücke nördl. Erbstetten
1308636	Murr: Brücke nördl. Erbstetten – Steg Backnang-Südwest
1308637	Murr: Wehr Backnang-Südwest – Steg Backnang Ost (Gartenstr.)
1308638	Murr: Steg Backnang Ost (Gartenstr.) – Brücke Zell
1308639	Murr: Brücke Zell – Brücke Reichenbach a.d. Murr
1308640	Murr: Brücke Reichenbach a.d. Murr – östl. Brücke Sulzbach a.d. Murr
1308641	Murr: östl. Brücke Sulzbach a.d. Murr – Brücke Schleißweiler
1308642	Murr: Brücke Schleißweiler – Steg östl. Murrhardt (bei „Hirschkeller“)

MrW-Zählergebnis Murr - Januar 2018 (12.01. - 14.01.2018)

Ergebnis des Monitorings rastender Wasservögel an der Murr 2018											
Sitecode - Zählstrecken	Nilgans	Stockente	Gänsesäger	Zwergtaucher	Kormoran	Graureiher	Silberreiher	Teichhuhn	Eisvogel	Wasseramsel	Gebirgsstelze
1308631		67			1			2			
1308632		27		1	1	5					
1308633		37		1		2			1		
1308634	2	54							1	5	
1308635		6	4								
1308636		24	1			7				1	1
1308637		122						4	1	1	
1308638		20	2			3			1		
1308639		27	1			2			1	1	2
1308640		53	2					1			
1308641		24				2					
1308642		66				3					
Summe	2	527	10	2	2	24	0	7	5	8	3

Zählung Rems:

Zähler/innen: R. Böker, B. Bubeck, J. Daiss, C. Haller, F. Härer, R. Kimpfler, B. Lorinser, E. Lang, G. Lang, J. Lenz, K. D. Meissner, J. Müller, M. Pfundt, U. Renninger, M. Traub, D. Schade, W. Schnabel, W. Schwarz, A. Sombrutzki.

MrW-Zählgebiete Rems

Sitecode	Gebietsname
1308601	Rems: Remsmündung – Remsmühle westl. WN-Hohenacker
1308602	Rems: Remsmühle westl. WN-Hohenacker – Brücke westl. WN-Neustadt
1308603	Rems: Brücke westl. WN-Neustadt – Wehr Waiblingen Mitte
1308604	Rems: Wehr Waiblingen Mitte – Brücke südl. Beinstein
1308605	Rems: Brücke südl. Beinstein – Brücke südl. Großheppach (L 1866)
1308606	Rems: Brücke südl. Großheppach (L 1866) – Brücke südl. Grunbach
1308607	Rems: Brücke südl. Grunbach – Brücke südl. Hebsack
1308608	Rems: Brücke südl. Hebsack – Wehr nordöstl. Winterbach
1308609	Rems: Wehr nordöstl. Winterbach – Brücke nördl. Schorndorf
1308610	Rems: 4 Stillgewässer im Stadtgebiet Schorndorf
1308611	Rems: 5 Stillgewässer nordöstl. Schorndorf (Seelachen und Dinkelacker)
1308612	Rems: Brücke nördl. Schorndorf – Brücke südl. Gewerbegebiet Urbach
1308613	Rems: Brücke südl. Gewerbegebiet Urbach – Brücke Plüderhausen
1308614	Rems: Brücke Plüderhausen - Brücke nördl. Waldhausen
1308615	Rems: 7 Baggerseen zwischen Plüderhausen und Waldhausen
1308616	Rems: Brücke nördl. Waldhausen – B-29-Brücke südwestl. Lorch
1308617	Rems: 6 Baggerseen westsüdwestl. Lorch
1308618	Rems: B-29-Brücke südwestl. Lorch – Brücke östl. Lorch
1308619	Rems: Brücke östl. Lorch – Brücke südl. Sachsenhof
1308620	Rems: Brücke südl. Sachsenhof – Brücke Schwäbisch Gmünd West
1308621	Rems: Brücke Schwäbisch Gmünd West – Brücke Schwäbisch Gmünd Ost
1308622	Ebnisee NNW Welzheim
1308623	Aichstruter Stausee N Welzheim
1308624	Hagerwaldsee NE Welzheim
1308625	Leinecksee NE Pfahlbronn
-	Hüttenbühl-Stausee
-	Eisenbachsee bei Alfdorf
-	See im Freizeitgelände Waiblingen
-	Wieslauf Klaffenbach – Mündung Rems

Wir bitten um Beachtung, dass nicht alle Strecken bei der zurückliegenden November-Zählung an der Rems bearbeitet wurden bzw. bei der Januar-Erfassung zwei Streckenabschnitte nacktiert kartiert wurden. Die nichtbearbeiteten Strecken haben wir rot unterlegt dargestellt und die nachkartierten Streckenabschnitte grün markiert.

MrW-Zählergebnis Rems - November 2017 (10.11. - 12.11.2017)

Ergebnis des Monitorings rastender Wasservögel an der Rems und angrenzender Still- und Fließgewässer 2017.

Sitecode - Zählstrecken	Höckerschwan	Nilgans	Rostgans	Stockente	Reihente	Pfeifente	Krickente	Tafelente	Gänsesäger	Zwergtaucher	Haubentaucher	Kormoran	Graureiher	Silberreiher	Blässhuhn	Teichhuhn	Lachmöwe	Eisvogel	Wasseramsel	Gebirgsstelze
1308601		2		48					2	1		2	1			3	1			
1308602																				
1308603																				
1308604				12									2							
1308605				47						1		1	1			8				
1308606				7												1				
1308607				36						2		1				4		2	1	
1308608				39					5				1							1
1308609				68									1		2	9				4
1308610				9																
1308611												18	1		1			1		
1308612				47									3			2				
1308613				61									3			2		1		
1308614				37									1					2		
1308615		2		31							1	2	4				1			
1308616				19								1								
1308617	3			14	4	3	12	2				11		1	34					
1308618				6																
1308619				9																
1308620																				
1308621																				
1308622				12											5	1				
1308623		2	2	77									1							
1308624				2									1							
1308625				2									1							
Hüttenbühl-Stausee				2																
Eisenbach-See																				
Freizeitsee Waiblingen				16											4					
Wieslauf				19									3							
Summe	3	6	2	620	4	3	12	2	7	3	1	36	24	1	46	30	2	6	1	5

MrW-Zählergebnis Rems - Januar 2018 (12.01. - 14.01.2018)

Ergebnis des Monitorings rastender Wasservögel an der Rems und angrenzender Still- und Fließgewässer 2018.

Sitecode - Zählstrecken	Höckerschwan	Nilgans	Graugans	Stockente	Spießente	Schnatterente	Reihente	Schellente	Krickente	Tafelente	Gänsesäger	Zwergtaucher	Kormoran	Graureiher	Silberreiher	Blässhuhn	Teichhuhn	Lachmöwe	Eisvogel	Wasseramsel	Gebirgsstelze	
1308601	2		51	52							1		2			3	1	1	1	1		
1308602				63							3		2				2			1		2
1308603				42																		3
1308604				18					2			2	4	1			8					
1308605				32								3		3			10					
1308606			1	12									2				3			1		
1308607				18							3	1	1			1	4					
1308608				10									1									1
1308609				117	1								1	2		1	4			1	3	3
1308610		2		18					1							2	4					
1308611				5					5				18	3		1						
1308612				79									2				2				2	1
1308613	2			81		1							1							2	1	5
1308614	2			47										2			2			2		
1308615			31	4									1	2								
1308616				34													1				1	
1308617	1		22	10		1	2	1		1			11	1	1	27						
1308618				36																		
1308619				20										1							2	1
1308620				85																2	1	
1308621				64										1						2		2
1308622				8												3						
1308623				17										1	1							
1308624														1								
1308625				19									4	2	2							
Hüttenbühl-Stausee				20										2								
Eisenbach-See				4																		
Freizeitsee Waiblingen		1		4									4			2						
Wieslauf				48									1	1			2			2	6	
Summe	7	3	105	967	1	2	2	1	8	1	7	6	52	26	4	40	43	1	14	17	18	

Literatur:

-

Abbildungsverzeichnis Rundbrief Nr. 95:**Titelphoto:** Star *Sturnus vulgaris*; Datum: 18.02.2018; Ort: Sachsenweiler; Photograph/in: K. Heilig. Seite 1.**Abb. 1:** Wanderfalke *Falco peregrinus*; Datum: 24.02.2018; Ort: Alfdorf; Photograph/in: J. Müller. Seite 5.**Abb. 2:** Waldkauz *Strix aluco*; Datum: 28.02.2018; Ort: Backnang; Photograph/in: T. Seid. Seite 6.**Abb. 3:** Kernbeißer *Coccothraustes coccothraustes*; Datum: 14.02.2018; Ort: Alfdorf; Photograph/in: J. Müller. Seite 9.**Gr. 1:** Temperaturmittelwerte pro Std. in °C vom 01.02. - 28.02.2018. Seite 3.**Gr. 2:** Temperatur Höchst- u. Tiefstwerte pro Tag in °C vom 01.02. - 28.02.2018. Seite 3.**Gr. 3:** Niederschlagssumme in mm pro Tag vom 01.02. - 28.02.2018. Seite 3.**Hinweise zur Meldung von Beobachtungsdaten an die OAG Rems-Murr-Kreis:****Beobachtungen:**

Jegliche ornithologische Beobachtungen aus dem Kreisgebiet Rems-Murr können der OAG Rems-Murr-Kreis über den kreisweiten OGBW- und ornitho.de-Regionalkoordinator Julian Lenz (oag.rems.murr.kreis@googlemail.com) unter Angabe von Datum, Ort, Uhrzeit, Anzahl, Artname, Verhaltensweise und wenn möglich, mit Alters- und Geschlechtsbestimmung und Flugrichtung zum Monatsende eines jeden Monats gemeldet werden. Hierfür sollte das kostenlos von Herrn Heine zur Verfügung gestellte und auch von den OGBW-Mitgliedern landesweit benutzte avifaunistische Erfassungsprogramm MiniAvi benutzt werden. Dieses Programm kann unter www.miniavi.de unentgeltlich heruntergeladen werden. Als MiniAvi-Nutzer übermitteln Sie uns bitte Ihre als **csv-Datei** abgespeicherten monatlichen Beobachtungsdaten in Form eines E-Mail-Anhangs. Sollten Sie uns Ihre kreisweiten Beobachtungsdaten über die naturkundlichen Internetsammeldatenbanken www.ornitho.de melden, erhalten wir Ihre Beobachtungen zum Download automatisch, da die OAG Rems-Murr-Kreis, in Person von Julian Lenz, als OGBW- und ornitho.de-Regionalkoordinator für das Kreisgebiet Rems-Murr die kreisweiten ornitho.de-Downloadrechte besitzt. Die Nutzer der naturkundlichen Internetsammeldatenbank www.naturgucker.de bitten wir, uns Ihre kreisweiten Daten mit Hilfe einer **Exportdatei (.txt-Datei)** per E-Mail zu überstellen. Alle vom Regionalkoordinator auf Plausibilität kontrollierten Beobachtungsdaten werden zur weiteren avifaunistischen Auswertung an die landesweite OGBW-Datenbank weitergereicht und zur kreisweiten Auswertung in die eigene Datenbank der OAG Rems-Murr-Kreis eingepflegt. Dabei gehören grundsätzlich die erhobenen Daten dem Datenerheber. Sensible avifaunistische Daten können hierbei sowohl bei der OGBW als auch bei der OAG Rems-Murr-Kreis bzgl. einer Veröffentlichung gesperrt werden. Unter <https://www.ogbw.de/ogbw/regional-koordinatoren> finden Sie eine aktuelle Liste mit den Zuständigkeitsbereichen der OGBW-Regionalkoordinatoren. Bei der Beobachtung bundesweit und landesweit meldepflichtiger Arten, wird um die Erstellung eines Beobachtungsprotokolls mit Photo und/oder Skizze gebeten. Senden Sie, zur Anerkennung Ihrer Beobachtung, bitte dieses Protokoll an die Avifaunistische Kommission Baden-Württemberg (AKBW)(akbw@ogbw.de). Die AKBW prüft und erkennt Ihre Beobachtung an und leitet wenn nötig die Protokolle bundesweit meldepflichtiger Arten an die zuständige Deutsche Avifaunistische Kommission (DAK) weiter. Die bundesweit meldepflichtigen Arten, können Sie der DAK-Liste unter <http://www.dda-web.de/index.php?cat=monitoring&subcat=dak&subsubcat=meldelisten> entnehmen und die baden-württembergweit meldepflichtigen Arten der AKBW- Liste unter www.ogbw.de/meldepflichtig.html. Die von Ihnen über die vorangehend beschriebenen Meldewege an die OAG und ihren Regionalkoordinator übermittelten Beobachtungen, werden dann für bundes-, landes- und kreisweite avifaunistische Auswertung, die der Erforschung und dem Erhalt unserer Vogelwelt dienen, herangezogen und ausgewertet.

Photos:

Die OAG Rems-Murr ist stets an kostenlos für den Rundbrief zur Verfügung gestellten ornithologischen Photos aus dem Kreisgebiet interessiert. Photographien sollten mit Datum, Ort, Uhrzeit und Name des Photographen

im Dateinamen beim Herausgeber (oag.rems.murr.kreis@googlemail.com) eingereicht werden. Im Falle einer Veröffentlichung und Archivierung durch die OAG bleiben alle Urheberrechte beim Fotografen.

Herausgeber des Rundbriefs:

Julian Lenz
(OGBW- und ornitho.de-Regionalkoordinator Rems-Murr-Kreis)
Konnenbergstraße 12
73614 Schorndorf
Tel.: 07181 / 2022231
E-Mail: oag.rems.murr.kreis@googlemail.com

Für Fragen und Anregungen können Sie gerne Kontakt aufnehmen.



OAG-Logo:

Das Logo stellt einen männlichen **Gartenrotschwanz** *Phoenicurus phoenicurus* im Prachtkleid dar. Diese Charakterart der im Kreisgebiet weitverbreiteten Streuobstwiesen, wurde von C. Wilkens für die OAG-Rems-Murr-Kreis gezeichnet und digitalisiert.

Bezug:

Der Rundbrief kann beim Herausgeber angefordert werden. Die Verteilung erfolgt jeden Monat kostenlos per E-Mail. Wenn Sie keine weiteren Rundbriefe wünschen, senden Sie bitte eine E-Mail zurück an den Absender mit einer entsprechenden Anmerkung.

Ältere Ausgaben können sowohl beim Herausgeber angefordert werden, wie auch über den Internetauftritt <http://ogbw.de/regionale-ags/oag-rems-murr-kreis/downloads> der Arbeitsgemeinschaft heruntergeladen werden.

Anmerkung zur OAG Rems-Murr-Kreis:



Die OAG Rems-Murr-Kreis ist ein loser Zusammenschluss von ornithologisch interessierten Beobachter/innen innerhalb der Ornithologischen Gesellschaft Baden-Württemberg (OGBW). Sie steht jedem engagierten Vogelbeobachter mit Interesse an der Vogelwelt des Landkreises Rems-Murr offen. Sie versucht, mit eigenen wissenschaftlichen Untersuchungen, der Beteiligung an landes- und bundesweiten Monitoringprogrammen und durch den Unterhalt einer eigen kreisweiten Beobachtungsdatenbank einen Beitrag zur Erforschung und zum Erhalt der Vogelwelt im Rems-Murr-Kreis zu leisten.

Ansprechpartner OAG Rems-Murr-Kreis:

Julian Lenz
Konnenbergstraße 12
73614 Schorndorf
Tel.: 07181 /2022231.
E-Mail: oag.rems.murr.kreis@googlemail.com

Weitere Informationen zur OAG Rems-Murr-Kreis können Sie dem Internetauftritt der Arbeitsgemeinschaft unter <http://ogbw.de/regionale-ags/oag-rems-murr-kreis/info> entnehmen. Aktuelle Informationen zu Aktivitäten der OAG finden Sie unter <http://de.groups.yahoo.com/group/OAG-Rems-Murr/im> Infoverteiler der Arbeitsgemeinschaft.

Erstellt in Kooperation mit:



Dachverband Deutscher Avifaunisten
www.dda-web.de



Ornithologische Gesellschaft Baden-Württemberg
www.ogbw.de



NABU-Kreisverband Rems-Murr e. V.
www.nabu-rem-s-murr.de